

Torca Noespoco-2

Cod.: 182 / A.E.C.Lobetum . X: 453587 Y: 4794316 Z: 402m.

Pequeña sima de cinco metros de profundidad total, de entrada semicircular y poco visible por los espinos que la ocultan. Posee una pequeña rampa en su fondo.
Profundidad: 5 m.

Torca Brocal

Cod.: 184 / A.E.C. Lobetum. X: 453612 Y: 4794314 Z: 390m.

Cavidad cuya boca hubo que desobstruir al encontrarse totalmente tapada de piedras. Es una sima vertical de siete metros y medio sin continuación posible en su fondo.
Profundidad: 7,5 m.



Torca Brocal (184)

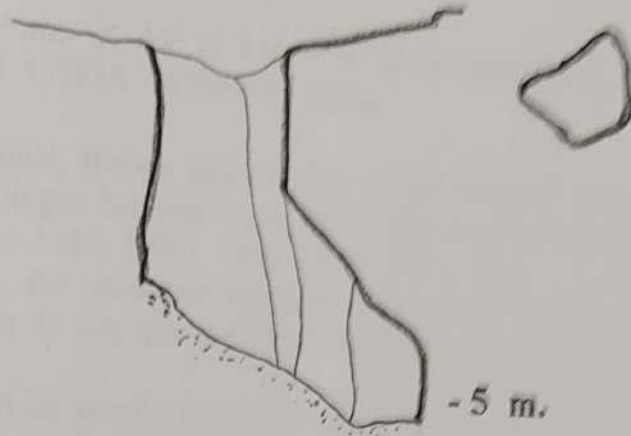
Torca del Arrendajo o de Jay

Cod.: 195 / A.E.C.Lobetum. X: 43° 17' 775'' Y: 3° 34' 335'' Z: 384m.
Cod MUSS/ 521.- 30T 453786 4793912 388 m.

Sima situada sobre el antiguo eucaliptal de Usaño, al parecer fue localizada y explorada por espeleólogos británicos, según referencias extraídas de sus memorias. La cavidad consiste en dos pequeños pozos verticales, de seis metros cada uno, separados por una rampa pedregosa.
Profundidad: 12m.

TORCA NOESPOCO-2

182



TORCA BROCAL

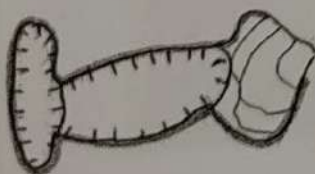
184



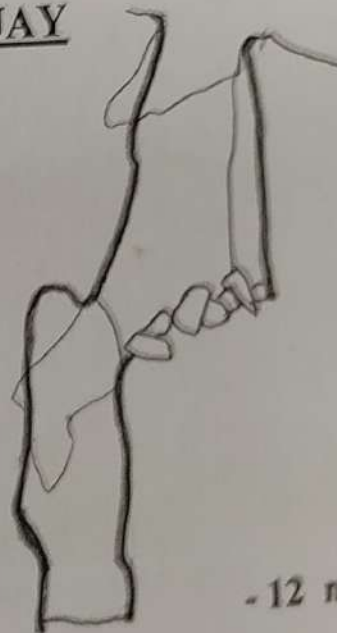
TORCA del ARRENDAJO o del JAY

195

P.6



P.6



-12 m.